

ГРАФИЧЕСКОЕ ОПИСАНИЕ

местоположения границ публичного сервитута

Публичный сервитут газопровода-ввода до границы земельного участка по адресу: Российская Федерация, Пермский край, муниципальный район Пермский, сельское поселение Сылвенское, деревня Мостовая, по улице Победы, дом 13. Кадастровый номер сооружения 59:32:1940001:2068 (для обслуживания и эксплуатации газопроводов).

(наименование объекта, местоположение границ которого описано (далее - объект)

Раздел 1

| Сведения об объекте | | |
|---------------------|---|--|
| № п/п | Характеристики объекта | Описание характеристик |
| 1 | 2 | 3 |
| 1 | Местоположение объекта | Пермский край, Пермский м.о., Мостовая д |
| 2 | Площадь объекта ± величина погрешности определения площади ($P \pm \Delta P$), м² | 556 ± 8 |
| 3 | Иные характеристики объекта | <p>1. Иные идентифицирующие сведения: иное сооружение (Газопровод-ввод до границы земельного участка)</p> <p>2. Цель установления публичного сервитута: Размещение объектов электросетевого хозяйства, тепловых сетей, водопроводных сетей, сетей водоотведения, линий и сооружений связи, линейных объектов системы газоснабжения, нефтепроводов и нефтепродуктопроводов, их неотъемлемых технологических частей, если указанные объекты являются объектами федерального, регионального или местного значения, либо необходимы для организации электро-, газо-, тепло-, водоснабжения населения и водоотведения, подключения (технологического присоединения) к сетям инженерно-технического обеспечения, либо переносятся в связи с изъятием земельных участков, на которых они ранее располагались, для государственных или муниципальных нужд (далее также - инженерные сооружения)</p> <p>3. Срок публичного сервитута: Продолжительность: 49 лет</p> |

Раздел 2

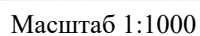
| Сведения о местоположении границ объекта | | | | | |
|---|---------------|------------|---|--|---|
| 1. Система координат МСК-59, зона 2 | | | | | |
| 2. Сведения о характерных точках границ объекта | | | | | |
| Обозначение характерных точек границ | Координаты, м | | Метод определения координат характерной точки | Средняя квадратическая погрешность положения характерной точки (Mt), м | Описание обозначения точки на местности (при наличии) |
| | X | Y | | | |
| 1 | 2 | 3 | 4 | 5 | 6 |
| 1 | 515260.56 | 2260260.06 | Аналитический метод | 0.1 | Закрепление отсутствует |
| 2 | 515258.87 | 2260258.99 | Аналитический метод | 0.1 | Закрепление отсутствует |
| 3 | 515257.18 | 2260257.92 | Аналитический метод | 0.1 | Закрепление отсутствует |
| 4 | 515263.39 | 2260248.11 | Аналитический метод | 0.1 | Закрепление отсутствует |
| 5 | 515252.92 | 2260244.37 | Аналитический метод | 0.1 | Закрепление отсутствует |

| Сведения о местоположении границ объекта | | | | | |
|---|---------------|------------|---|---|--|
| 1. Система координат МСК-59, зона 2 | | | | | |
| 2. Сведения о характерных точках границ объекта | | | | | |
| Обозначение характерных точек границ | Координаты, м | | Метод определения координат характерной точки | Средняя квадратическая погрешность положения характерной точки (Mt), м | Описание обозначения точки на местности (при наличии) |
| | X | Y | | | |
| 6 | 515212.40 | 2260229.67 | Аналитический метод | 0.1 | Закрепление отсутствует |
| 7 | 515189.91 | 2260221.52 | Аналитический метод | 0.1 | Закрепление отсутствует |
| 8 | 515171.32 | 2260212.41 | Аналитический метод | 0.1 | Закрепление отсутствует |
| 9 | 515149.65 | 2260202.64 | Аналитический метод | 0.1 | Закрепление отсутствует |
| 10 | 515150.47 | 2260200.82 | Аналитический метод | 0.1 | Закрепление отсутствует |
| 11 | 515151.29 | 2260199.00 | Аналитический метод | 0.1 | Закрепление отсутствует |
| 12 | 515173.02 | 2260208.79 | Аналитический метод | 0.1 | Закрепление отсутствует |
| 13 | 515191.47 | 2260217.84 | Аналитический метод | 0.1 | Закрепление отсутствует |
| 14 | 515213.76 | 2260225.91 | Аналитический метод | 0.1 | Закрепление отсутствует |
| 15 | 515254.28 | 2260240.61 | Аналитический метод | 0.1 | Закрепление отсутствует |
| 16 | 515268.97 | 2260245.86 | Аналитический метод | 0.1 | Закрепление отсутствует |
| 17 | 515268.30 | 2260247.74 | Аналитический метод | 0.1 | Закрепление отсутствует |
| 18 | 515267.63 | 2260249.62 | Аналитический метод | 0.1 | Закрепление отсутствует |
| 19 | 515267.26 | 2260249.49 | Аналитический метод | 0.1 | Закрепление отсутствует |
| 1 | 515260.56 | 2260260.06 | Аналитический метод | 0.1 | Закрепление отсутствует |
| 3. Сведения о характерных точках части (частей) границы объекта | | | | | |
| Обозначение характерных точек части границы | Координаты, м | | Метод определения координат характерной точки | Средняя квадратическая погрешность положения характерной точки (Mt), м | Описание обозначения точки на местности (при наличии) |
| | X | Y | | | |
| 1 | 2 | 3 | 4 | 5 | 6 |
| - | - | - | - | - | - |







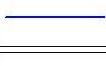
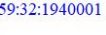
Раздел 3

| Сведения о местоположении измененных (уточненных) границ объекта | | | | | | | |
|--|-------------------------------|---|---|---|---|---|---|
| 1. Система координат МСК-59, зона 2 | | | | | | | |
| 2. Сведения о характерных точках границ объекта | | | | | | | |
| Обозначение характерных точек границ | Существующие координаты, м | | Измененные (уточненные) координаты, м | | Метод определения координат характерной точки | Средняя квадратическая погрешность положения характерной точки (Mt), м | Описание обозначения точки на местности (при наличии) |
| | X | Y | X | Y | | | |

| Сведения о местоположении измененных (уточненных) границ объекта | | | | | | | |
|--|-------------------------------|---|---|---|---|---|---|
| 1. Система координат МСК-59, зона 2 | | | | | | | |
| 2. Сведения о характерных точках границ объекта | | | | | | | |
| Обозначение характерных точек границ | Существующие координаты, м | | Измененные (уточненные) координаты, м | | Метод определения координат характерной точки | Средняя квадратическая погрешность положения характерной точки (Mt), м | Описание обозначения точки на местности (при наличии) |
| | X | Y | X | Y | | | |
| 1 | 2 | 3 | 4 | 5 | 6 | 7 | 8 |
| - | - | - | - | - | - | - | - |
| 3. Сведения о характерных точках части (частей) границы объекта | | | | | | | |
| Обозначение характерных точек части границы | Существующие координаты, м | | Измененные (уточненные) координаты, м | | Метод определения координат характерной точки | Средняя квадратическая погрешность положения характерной точки (Mt), м | Описание обозначения точки на местности (при наличии) |
| | X | Y | X | Y | | | |
| 1 | 2 | 3 | 4 | 5 | 6 | 7 | 8 |
| - | - | - | - | - | - | - | - |



Используемые условные знаки и обозначения:

| | |
|---|--|
|  | Объект капитального строительства |
|  | Объект капитального строительства |
|  | Граница объекта землеустройства |
|  | Существующая часть границы, имеющиеся в ЕГРН сведения о которой достаточны для определения ее местоположения |
|  | Надписи кадастрового номера земельного участка |
|  | Граница охранной зоны |
|  | Граница кадастрового квартала |
|  | Обозначение кадастрового квартала |

| Текстовое описание местоположения границ объекта | | |
|--|----------|------------------------------|
| Прохождение границы | | Описание прохождения границы |
| от точки | до точки | |
| 1 | 2 | 3 |
| - | - | - |